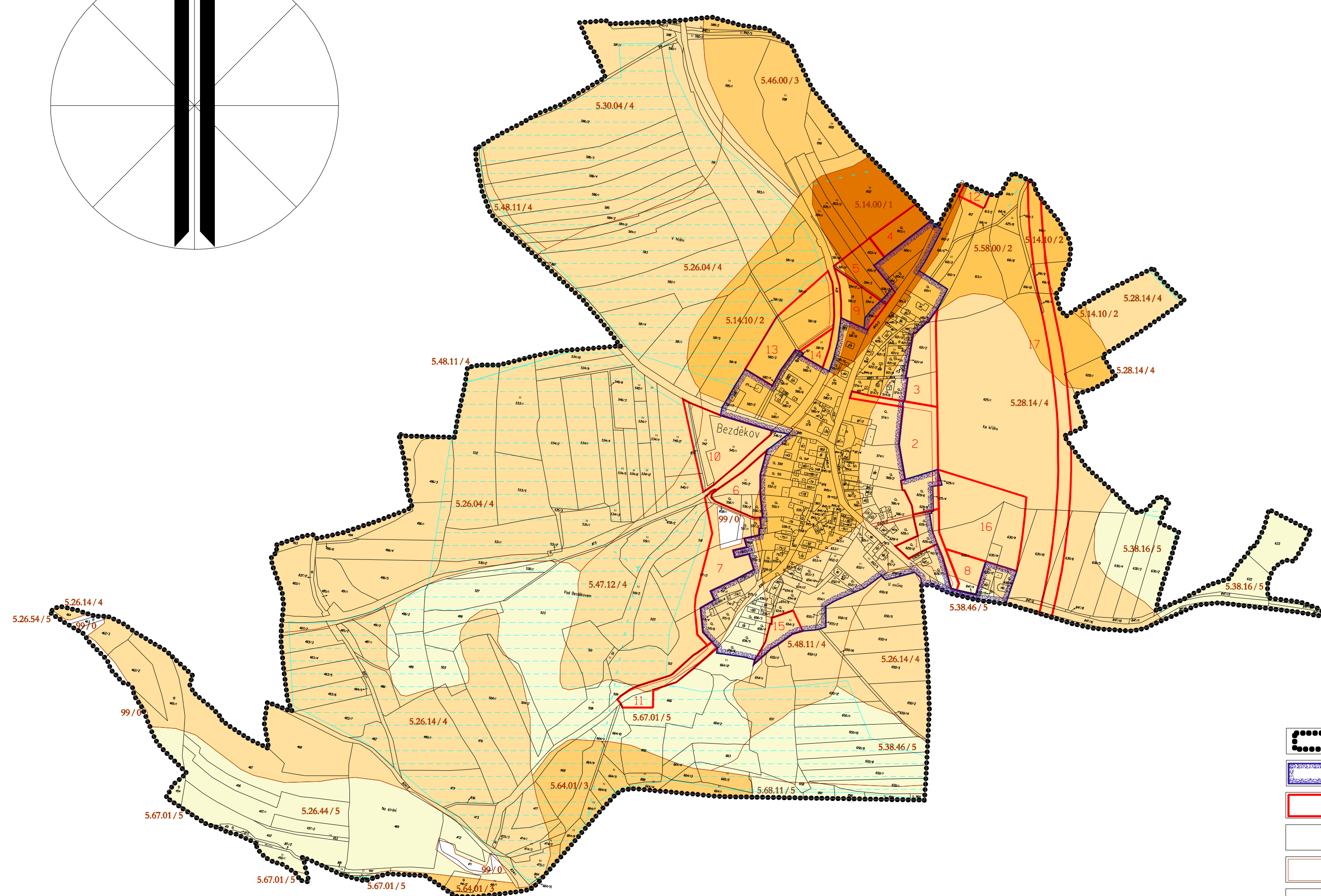
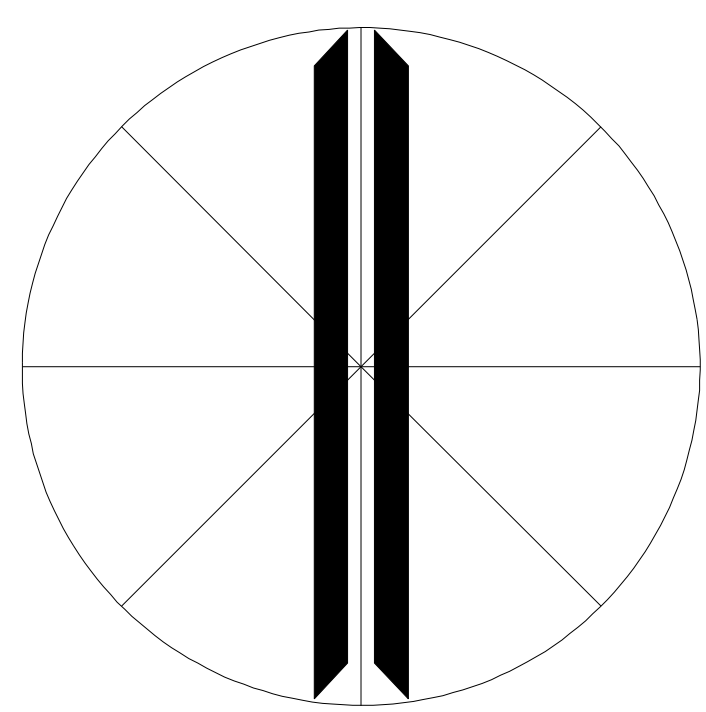











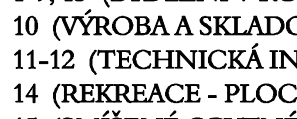





ÚZEMNÍ PLÁN BEZDĚKOV



-  HRANICE ŘEŠENÉHO ÚZEMÍ - OBCE-KATASTRU
-  ZASTAVĚNÉ ÚZEMÍ K 10/2010
-  LOKALITA ZÁBORU PŮDNIHO FONDU
-  IDENTIFIKAČNÍ ČÍSLO LOKALITY
-  HRANICE BPEJ
-  KÓD BPEJ
-  TRÍDA OCHRANY ZEMĚDĚLSKÉ PŮDY
-  ZEMĚDĚLSKÁ PŮDA S TRÍDOU OCHRANY 1.
-  ZEMĚDĚLSKÁ PŮDA S TRÍDOU OCHRANY 2.
-  ZEMĚDĚLSKÁ PŮDA S TRÍDOU OCHRANY 3.
-  ZEMĚDĚLSKÁ PŮDA S TRÍDOU OCHRANY 4.
-  ZEMĚDĚLSKÁ PŮDA S TRÍDOU OCHRANY 5.
-  OSTATNÍ PLOCHY
-  INVESTICE DO PŮDY - ODVODNĚNÍ
-  INVESTICE DO PŮDY - HLAVNÍ ODVODŇOVACÍ TRASY

- ZASTAVITELNÉ PLOCHY A KORIDORY - PLOCHY S ROZDÍLNÝM ŽPČS OBEM VYUŽITÍ:
- 1-9 (BYDLENÍ V RODINNÝCH DOMĚCH, VEŘEJNÁ PROSTRANSTVÍ)
 - 10 (VÝROBA A SKLADOVÁNÍ - DROBNÁ A ŘEMESLNÁ VÝROBA, VEŘEJNÉ PROSTRANSTVÍ)
 - 11-12 (TECHNICKÁ INFRASTRUKTURA, VEŘEJNÉ PROSTRANSTVÍ)
 - 14 (REKREACE - PLOCHY POZEMKŮ STAVEB PRO RODINNOU REKREACI)
 - 15 (SMÍŠENÉ OBYTNÉ PLOCHY - VENKOVSKÉ)
 - 16 (OBČANSKÉ VYBAVENÍ - TĚLOVÝCHOVNÁ A SPORTOVNÍ ZAŘÍZENÍ)
 - 17 (DOPRavní INFRASTRUKTURA - SILNIČNÍ)

Ing. arch. Petr Leitl - UrbioProjekt		Číslo územního plánu: 116 20366
Město Bezděkov Městský úřad Rákosov, odbor stavební Rákosov 100, 250 01 Bezděkov	Územní plán Územní plán Bezděkov Odůvodnění	Datum: 17.8.2014 Číslo: 8/2014 Měřítko: 1:5000
Příloha: Přehledná mapa území řešeného území		7